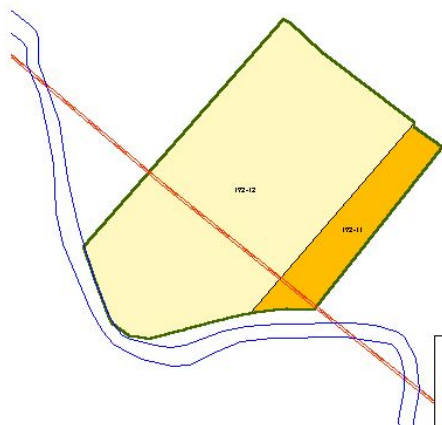


COMUNIDAD MAPUCHE MARGARITA HUENCHUMAN
TITULO DE MERCED N° 489
LUGAR LA ESPERANZA
COMUNA COLLIPULLI
PROVINCIA MALLECO
IX REGION DE LA ARAUCANIA



Escala 1 : 5.000

ANTECEDENTES DEL TÍTULO

AÑO DE RADICACIÓN	:1898
SUPERFICIE ORIGINAL (Hás.)	:20
LEY DE DIVISIÓN DE LA COMUNIDAD	:17.729
HIJUELAS RESULTANTES DE LA DIVISIÓN	:10
SUPERFICIE EN MOSAICO PREDIAL (Hás.)	:39,4

TIERRAS PERDIDAS DEL TÍTULO DE MERCED

SUPERFICIE PERDIDA (Hás.)	:5,9
PORCENTAJE DEL T.M.	:14,8%

ACTUALES OCUPANTES DE LAS TIERRAS PERDIDAS DEL TÍTULO DE MERCED

N° PARTICULARES :1

EMPRESAS FORESTALES :1

OBSERVACIONES

Un particular ocupa 5,9 hectáreas, correspondientes al 14,8 de la superficie del Título de Merced.

Mapa/Ficha 11

COMISIÓN VERDAD HISTÓRICA Y NUEVO TRATO

COMUNIDAD MAPUCHE JUAN COLIPI
 TITULO DE MERCED N° 490
 LUGAR LA ESPERANZA
 COMUNA COLLIPULLI
 PROVINCIA MALLECO
 IX REGION DE LA ARAUCANIA



Escala 1 :5.000

LEYENDA	
	Rol en el T.M
	Propiedad Particular
	Propiedad Forestal
	Propiedad Fiscal
	Sin Información
	Rol Propiedad
	Título de Merced
	Hidrografía
	Red Vial

ANTECEDENTES DEL TÍTULO

AÑO DE RADICACIÓN	:1898
SUPERFICIE ORIGINAL (Hás.)	:10
LEY DE DIVISIÓN DE LA COMUNIDAD	:17.729
HUUELAS RESULTANTES DE LA DMSIÓN	:8
SUPERFICIE EN MOAICO PREDIAL (Hás.)	:22,2

TIERRAS PERDIDAS DEL TÍTULO DE MERCED

SUPERFICIE PERDIDA (Hás.)	:22,2
PORCENTAJE DEL T.M.	:100%

ACTUALES OCUPANTES DE LAS TIERRAS PERDIDAS DEL TÍTULO DE MERCED

N° PARTICULARES :1

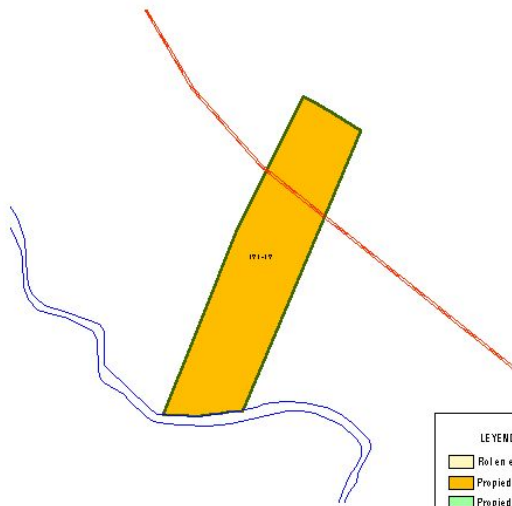
EMPRESAS FORESTALES :-

OBSERVACIONES

Mapa/Ficha 12

COMISIÓN VERDAD HISTÓRICA Y NUEVO TRATO

COMUNIDAD MAPUCHE JUAN DE DIOS MELITA
TITULO DE MERCED Nº 493
LUGAR LA ESPERANZA
COMUNA COLLIPULLI
PROVINCIA MALLECO
IX REGION DE LA ARAUCANIA



Escala 1 : 8.000

LEYENDA	
	Rollen el T.M
	Propiedad Particular
	Propiedad Forestal
	Propiedad Fiscal
	Sin Información
	Rol Propiedad
	Título de Merced
	Hidrografía
	Red Vial

ANTECEDENTES DEL TÍTULO

AÑO DE RADICACIÓN	:1898
SUPERFICIE ORIGINAL (Hás.)	:34
LEY DE DIVISIÓN DE LA COMUNIDAD	:17.7.29
HIJUELAS RESULTANTES DE LA DMSIÓN	:1
SUPERFICIE EN MOSAICO PREDIAL (Hás.)	:45,4

TIERRAS PERDIDAS DEL TÍTULO DE MERCED

SUPERFICIE PERDIDA (Hás.)	:45,4
PORCENTAJE DEL T.M.	:100%

ACTUALES OCUPANTES DE LAS TIERRAS PERDIDAS DEL TÍTULO DE MERCED

N° PARTICULARES :1

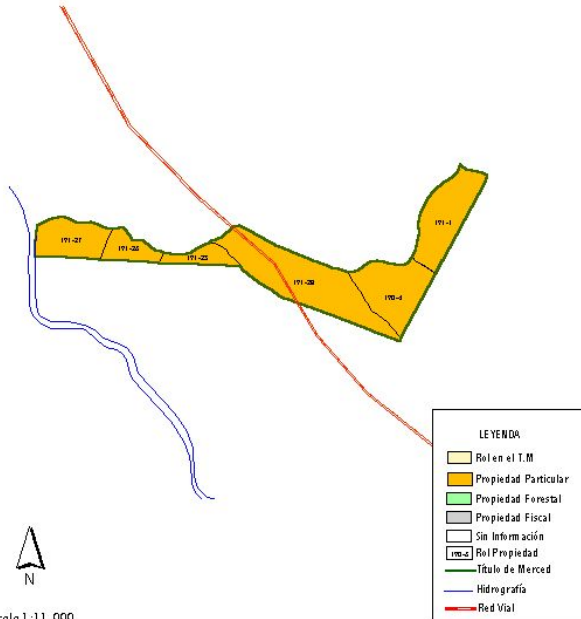
EMPRESAS FORESTALES : -

OBSERVACIONES

Mapa/Ficha 13

COMISIÓN VERDAD HISTÓRICA Y NUEVO TRATO

COMUNIDAD MAPUCHE LORENZO LLANCA
 TITULO DE MERCED N° 494
 LUGAR LA ESPERANZA
 COMUNA COLLIPULLI
 PROVINCIA MALLECO
 IX REGION DE LA ARAUCANIA



Escala 1:11.000

ANTECEDENTES DEL TÍTULO

AÑO DE RADICACIÓN	:1898
SUPERFICIE ORIGINAL (H ² a)	:54
LEY DE DIVISIÓN DE LA COMUNIDAD	:17.729
HUUELAS RESULTANTES DE LA DMISIÓN	:5
SUPERFICIE EN MOSAICO PREDIAL (H ² a)	:69,4

TIERRAS PERDIDAS DEL TÍTULO DE MERCED

SUPERFICIE PERDIDA (H ² a)	:69,4
PORCENTAJE DEL T.M.	:100%

ACTUALES OCUPANTES DE LAS TIERRAS PERDIDAS DEL TITULO DE MERCED

N° PARTICULARES	:6
-----------------	----

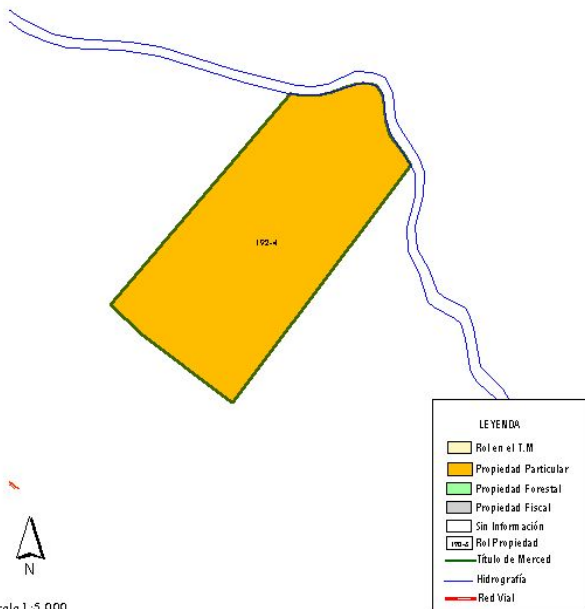
BA PRESAS FORESTALES	: -
----------------------	-----

OBSERVACIONES

Mapa/Ficha 14

COMISIÓN VERDAD HISTÓRICA Y NUEVO TRATO

COMUNIDAD MAPUCHE FELIPE CUTILEM
TITULO DE MERCED N° 495
LUGAR LA ESPERANZA
COMUNA COLLIPULLI
PROVINCIA MALLECO
IX REGION DE LA ARAUCANIA



Escala 1 :5.000

ANTECEDENTES DEL TÍTULO

AÑO DE RADICACIÓN	:1898
SUPERFICIE ORIGINAL (H ² a)	:40
LEY DE DIVISIÓN DE LA COMUNIDAD	:17.7.29
HUUELAS RESULTANTES DE LA DMISIÓN	:8
SUPERFICIE EN M OSAICO PREDIAL (H ² a)	:33,2

TIERRAS PERDIDAS DEL TÍTULO DE MERCED

SUPERFICIE PERDIDA (H ² a)	:33,2
PORCENTAJE DEL T.M.	:100%

ACTUALES OCUPANTES DE LAS TIERRAS PERDIDAS DEL TITULO DE MERCED

N° PARTICULARES	:1
-----------------	----

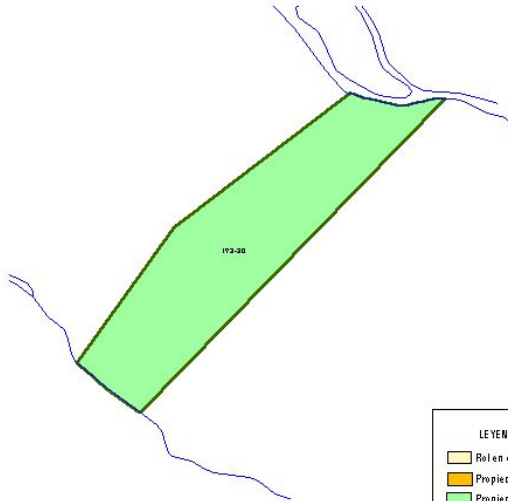
BA PRESAS FORESTALES	: -
----------------------	-----

OBSERVACIONES

Mapa/Ficha 15

COMISIÓN VERDAD HISTÓRICA Y NUEVO TRATO

COMUNIDAD MAPUCHE MARIA URZULA ÑANCO
TITULO DE MERCED N° 496
LUGAR LA ESPERANZA
COMUNA COLLIPULLI
PROVINCIA MALLECO
IX REGION DE LA ARAUCANIA



Escala 1 : 7.000

LEYENDA	
	Bol en el T.M.
	Propiedad Particular
	Propiedad Forestal
	Propiedad Fiscal
	Sin Información
	Rol Propiedad
	Título de Merced
	Hidrografía
	Red Vial

ANTECEDENTES DEL TÍTULO

AÑO DE RADICACIÓN	:1898
SUPERFICIE ORIGINAL (H ² a)	:62
LEY DE DIVISIÓN DE LA COMUNIDAD	:17.7.29
HUUELAS RESULTANTES DE LA DMISIÓN	:2
SUPERFICIE EN M OSAICO PREDIAL (H ² a)	:56,7

TIERRAS PERDIDAS DEL TÍTULO DE MERCED

SUPERFICIE PERDIDA (H ² a)	:56,7
PORCENTAJE DEL T.M.	:100%

ACTUALES OCUPANTES DE LAS TIERRAS PERDIDAS DEL TÍTULO DE MERCED

N° PARTICULARES	:0
BA PRESAS FORESTALES	:1

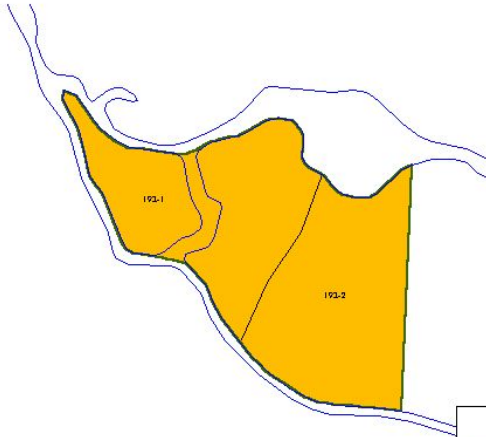
OBSERVACIONES

Forestal ARAUCO S.A. ocupa 56.7 hectáreas correspondientes al 100% de la superficie del Título de Merced.

Mapa/Ficha 16

COMISIÓN VERDAD HISTÓRICA Y NUEVO TRATO

COMUNIDAD MAPUCHE JUAN PICHILEN
TITULO DE MERCED Nº 497
LUGAR LA ESPERANZA
COMUNA COLLIPULLI
PROVINCIA MALLECO
IX REGION DE LA ARAUCANIA



Escala 1 : 6.000

ANTECEDENTES DEL TÍTULO

AÑO DE RADICACIÓN	:1898
SUPERFICIE ORIGINAL (H ² a)	:27
LEY DE DIVISIÓN DE LA COMUNIDAD	:17.729
HUUELAS RESULTANTES DE LA DMISIÓN	:4
SUPERFICIE EN MOSAICO PREDIAL (H ² a)	:59,5,0

TIERRAS PERDIDAS DEL TÍTULO DE MERCED

SUPERFICIE PERDIDA (H ² a)	:59,5
PORCENTAJE DEL T.M.	:100%

ACTUALES OCUPANTES DE LAS TIERRAS PERDIDAS DEL TITULO DE MERCED

Nº PARTICULARES :2

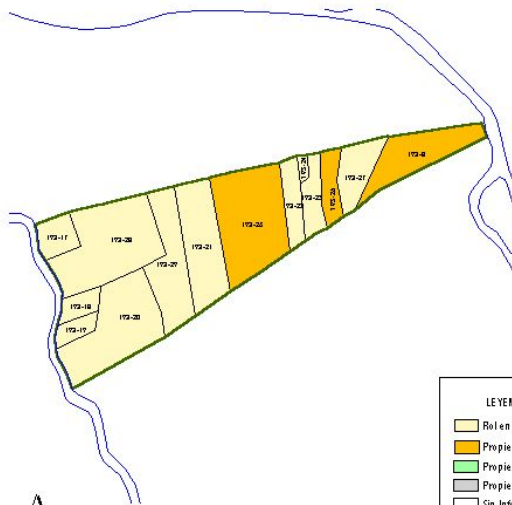
BA PRESAS FORESTALES : -

OBSERVACIONES

Mapa/Ficha 17

COMISIÓN VERDAD HISTÓRICA Y NUEVO TRATO

COMUNIDAD MAPUCHE JOSE COLIÑIR
 TITULO DE MERCED Nº 498
 LUGAR LA ESPERANZA
 COMUNA COLLIPULLI
 PROVINCIA DE MALLECO
 IX REGION DE LA ARAUCANIA



Escala 1 : 6.000



ANTECEDENTES DEL TÍTULO

AÑO DE RADICACIÓN	:1898
SUPERFICIE ORIGINAL (H ² a)	:56
LEY DE DIVISIÓN DE LA COMUNIDAD	:17.729
HUUELAS RESULTANTES DE LA DMISIÓN	:13
SUPERFICIE EN M OSAICO PREDIAL (H ² a.)	:41,9

TIERRAS PERDIDAS DEL TÍTULO DE MERCED

SUPERFICIE PERDIDA (H ² a)	:12,4
PORCENTAJE DEL T.M.	:29,5%

ACTUALES OCUPANTES DE LAS TIERRAS PERDIDAS DEL TÍTULO DE MERCED

Nº PARTICULARES : 3

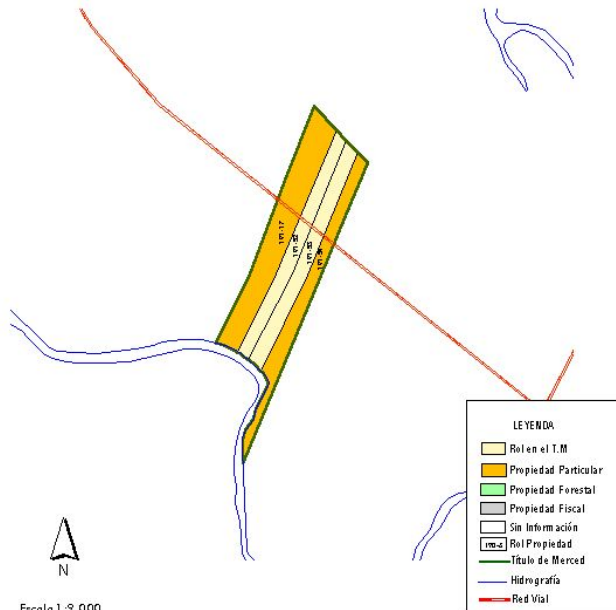
BA PRESAS FORESTALES : -

OBSERVACIONES

Mapa/Ficha 18

COMISIÓN VERDAD HISTÓRICA Y NUEVO TRATO

COMUNIDAD MAPUCHE MARIA JESÚS LIEN
 TITULO DE MERCED N° 503
 LUGAR LA ESPERANZA
 COMUNA COLLIPULLI
 PROVINCIA MALLECO
 IX REGION DE LA ARAUCANIA



N
 Escala 1:9.000

ANTECEDENTES DEL TÍTULO

AÑO DE RADICACIÓN	:1898
SUPERFICIE ORIGINAL (H ² a)	:30
LEY DE DIVISIÓN DE LA COMUNIDAD	:4.111
HUUELAS RESULTANTES DE LA DMISIÓN	:1
SUPERFICIE EN MOAICO PREDIAL (H ² a)	:33,9

TIERRAS PERDIDAS DEL TÍTULO DE MERCED

SUPERFICIE PERDIDA (H ² a)	:20,8
PORCENTAJE DEL T.M.	:61,3%

ACTUALES OCUPANTES DE LAS TIERRAS PERDIDAS DEL TITULO DE MERCED

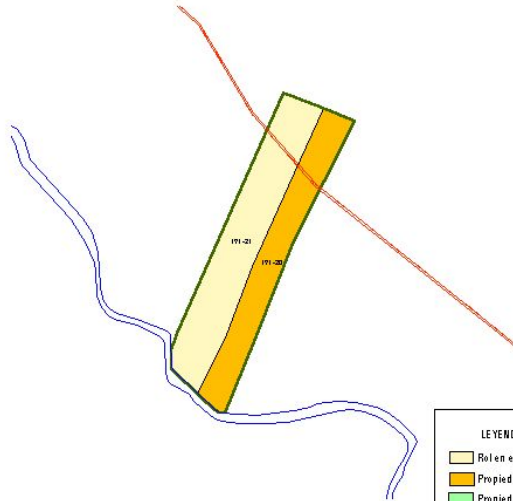
N° PARTICULARES : 2


BA PRESAS FORESTALES : -

OBSERVACIONES

Mapa/Ficha 19

COMUNIDAD MAPUCHE MANUEL CARILAO
TITULO DE MERCED N° 505
LUGAR LA ESPERANZA
COMUNA COLLIPULLI
PROVINCIA MALLECO
IX REGION DE LA ARAUCANIA




N
Escala 1:9.000



ANTECEDENTES DEL TÍTULO

AÑO DE RADICACIÓN	:1898
SUPERFICIE ORIGINAL (H ² a)	:30
LEY DE DIVISIÓN DE LA COMUNIDAD	:17.729
HUUELAS RESULTANTES DE LA DMISIÓN	:10
SUPERFICIE EN MOSAICO PREDIAL (H ² a)	:51,3

TIERRAS PERDIDAS DEL TÍTULO DE MERCED

SUPERFICIE PERDIDA (H ² a)	:22,1
PORCENTAJE DEL T.M.	:43%

ACTUALES OCUPANTES DE LAS TIERRAS PERDIDAS DEL TÍTULO DE MERCED

N° PARTICULARES :1

BA PRESAS FORESTALES : -

OBSERVACIONES

Mapa/Ficha 20

COMISIÓN VERDAD HISTÓRICA Y NUEVO TRATO