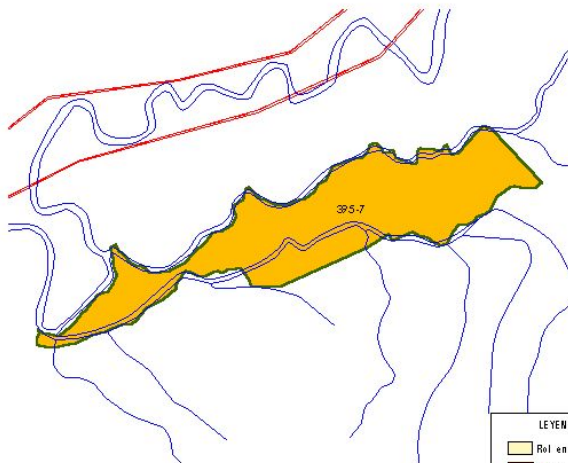


COMUNIDAD MAPUCHE HILARIO SEGUNDO CHEQUEPAN
TITULO DE MERCED N° 2041
LUGAR QUIL-QUIL
COMUNA LONCOCHE
PROVINCIA CAUTIN
IX REGION DE LA ARAUCANIA



N
Escala 1 : 13.000

LEYENDA	
	Rol en el T.M
	Propiedad Particular
	Propiedad Forestal
	Propiedad Fiscal
	Sin Información
	Rol Propiedad
	Título de Merced
	Hidrografía
	Red Vial

ANTECEDENTES DEL TÍTULO

AÑO DE RADICACIÓN	:1911
SUPERFICIE ORIGINAL (Hés.)	:113
LEY DE DIVISIÓN DE LA COMUNIDAD	:9/1
HIJUELAS RESULTANTES DE LA DIVISIÓN	:9/1
SUPERFICIE EN MOSAICO PREDIAL (Hés.)	:97,4

TIERRAS PERDIDAS DEL TÍTULO DE MERCED

SUPERFICIE PERDIDA (Hés.)	:97,4
PORCENTAJE DEL T.M.	:100,0%

ACTUALES OCUPANTES DE LAS TIERRAS PERDIDAS DEL TÍTULO DE MERCED

N° PARTICULARES :1

EMPRESAS FORESTALES :-

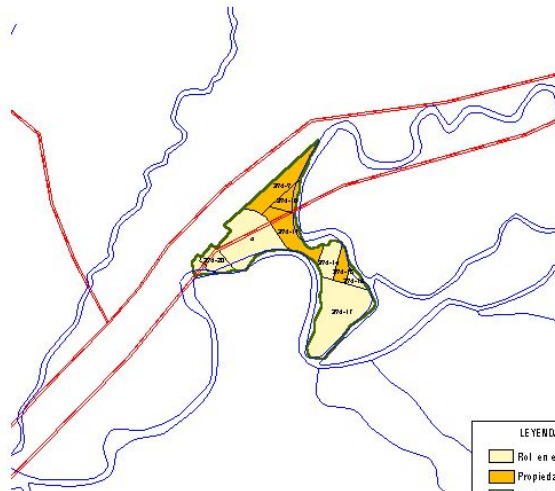
OBSERVACIONES

Todas las tierras del T.M. se encuentran incorporadas al Fundo Los Ulmos de 448,29 hectáreas.

Mapa/Ficha 231

COMISIÓN VERDAD HISTÓRICA Y NUEVO TRATO

COMUNIDAD MAPUCHE MANUEL CALFULAF
 TITULO DE MERCED N° 2042
 LUGAR RANCAHUE
 COMUNA LONCOCHE
 PROVINCIA CAUTIN
 IX REGION DE LA ARAUCANIA



Escala 1 : 13.000

LEYENDA	
	Rol en el T.M
	Propiedad Particular
	Propiedad Forestal
	Propiedad Fiscal
	Sin Información
	Rol Propiedad
	Título de Merced
	Hidrografia
	Red Vial

ANTECEDENTES DEL TÍTULO

AÑO DE RADICACIÓN	:1911
SUPERFICIE ORIGINAL (Hés.)	:27
LEY DE DIVISIÓN DE LA COMUNIDAD	:4.111
HIJUELAS RESULTANTES DE LA DIVISIÓN	:9,0
SUPERFICIE EN MOSAICO PREDIAL (Hés.)	:32,2

TIERRAS PERDIDAS DEL TÍTULO DE MERCED

SUPERFICIE PERDIDA (Hés.)	:10,4
PORCENTAJE DEL T.M.	:32,4%

ACTUALES OCUPANTES DE LAS TIERRAS PERDIDAS DEL TÍTULO DE MERCED

N° PARTICULARES :4

EMPRESAS FORESTALES :-

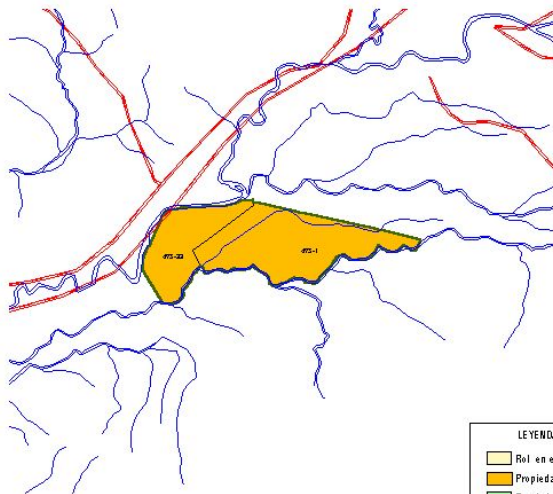
OBSERVACIONES

Los roles identificados como particulares, se presumen mapuche a sus titulares, aunque sus apellidos son españoles.

Mapa/Ficha 232

COMISIÓN VERDAD HISTÓRICA Y NUEVO TRATO

COMUNIDAD MAPUCHE HILARIO CLMILLA
TITULO DE MERCED N° 2044
LUGAR CHAPACO
COMUNA LONCOCHE
PROVINCIA CAUTIN
IX REGION DE LA ARAUCANIA



Escala 1 : 30.000

LEYENDA	
	Rol en el T.M
	Propiedad Particular
	Propiedad Forestal
	Propiedad Fiscal
	Sin Información
	Rol Propiedad
	Título de Merced
	Hidrografía
	Red Vial

ANTECEDENTES DEL TÍTULO

AÑO DE RADICACIÓN	:1911
SUPERFICIE ORIGINAL (Há.)	:232
LEY DE DIVISIÓN DE LA COMUNIDAD	:9/1
HIJUELAS RESULTANTES DE LA DIVISIÓN	:9/1
SUPERFICIE EN MOSAICO PREDIAL (Há.)	:266,2

TIERRAS PERDIDAS DEL TÍTULO DE MERCED

SUPERFICIE PERDIDA (Há.)	:266,2
PORCENTAJE DEL T.M.	:100,0%

ACTUALES OCUPANTES DE LAS TIERRAS PERDIDAS DEL TÍTULO DE MERCED

N° PARTICULARES :2

EMPRESAS FORESTALES :-

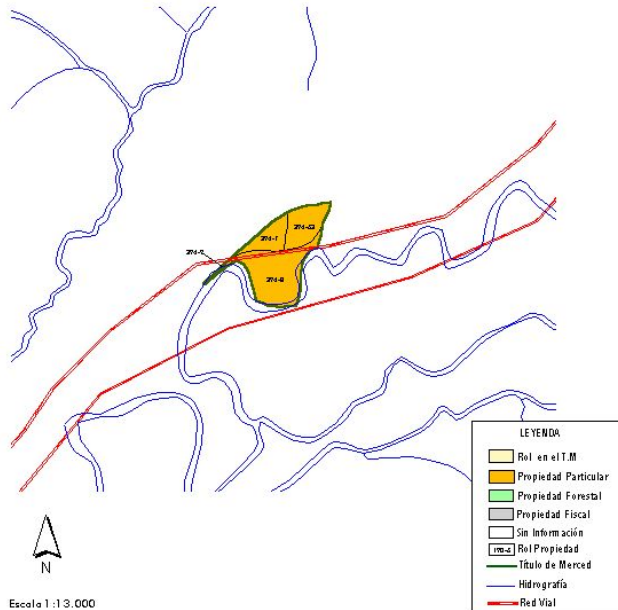
OBSERVACIONES

Los terrenos se encuentran incorporados al Fundo Sapaco 1 (Rol 495-1) y al Fundo Sapaco Nuevo (Rol 495-33).

Mapa/Ficha 233

COMISIÓN VERDAD HISTÓRICA Y NUEVO TRATO

COMUNIDAD MAPUCHE TORIBIO RAIPAN
 TITULO DE MERCED N° 2066
 LUGAR COIHUE
 COMUNA LONCOCHE
 PROVINCIA CAUTIN
 IX REGION DE LA ARAUCANIA



ANTECEDENTES DEL TÍTULO

AÑO DE RADICACIÓN	:1911
SUPERFICIE ORIGINAL (Hás.)	:20
LEY DE DIVISIÓN DE LA COMUNIDAD	:4.111
HIJUELAS RESULTANTES DE LA DMSIÓN	:5,0
SUPERFICIE EN MOSAICO PREDIAL (Hás.)	:17,2

TIERRAS PERDIDAS DEL TÍTULO DE MERCED

SUPERFICIE PERDIDA (Hás.)	:17,2
PORCENTAJE DEL T.M.	:100,0%

ACTUALES OCUPANTES DE LAS TIERRAS PERDIDAS DEL TÍTULO DE MERCED

N° PARTICULARES :4

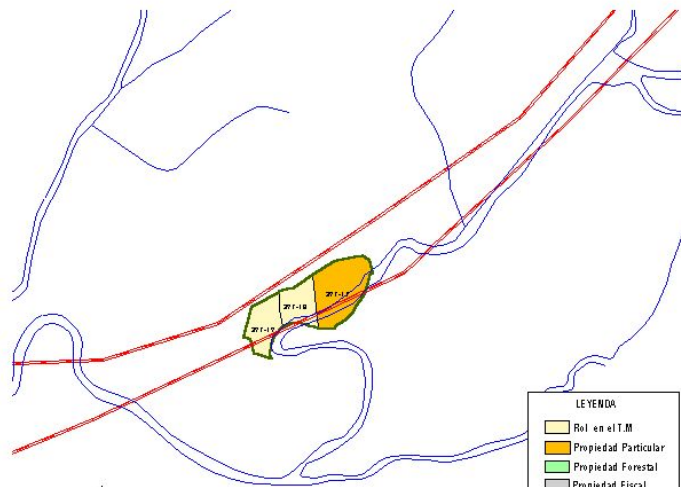
EMPRESAS FORESTALES :-

OBSERVACIONES

Se presume mapuche todos los roles del TM, a pesar de los dos apellidos españoles de sus propietarios.

Mapa/Ficha 234

COMUNIDAD MAPUCHE SANTIAGO ILAMANTE
 TITULO DE MERCED Nº 2134
 LUGAR LANCO
 COMUNA LONCOCHE
 PROVINCIA CAUTIN
 IX REGION DE LA ARAUCANIA



Escala 1 : 13.000

LEYENDA

	Rol en el T.M
	Propiedad Particular
	Propiedad Forestal
	Propiedad Fiscal
	Sin Información
	Rol Propiedad
	Título de Merced
	Hidrografía
	Red Vial

ANTECEDENTES DEL TÍTULO

AÑO DE RADICACIÓN	:1911
SUPERFICIE ORIGINAL (Há.)	:16
LEY DE DIVISIÓN DE LA COMUNIDAD	:4.111
HIJUELAS RESULTANTES DE LA DIVISIÓN	:2,0
SUPERFICIE EN MOSAICO PREDIAL (Há.)	:12,0

TIERRAS PERDIDAS DEL TÍTULO DE MERCED

SUPERFICIE PERDIDA (Há.)	:6,1
PORCENTAJE DEL T.M.	:50,7%

ACTUALES OCUPANTES DE LAS TIERRAS PERDIDAS DEL TÍTULO DE MERCED

Nº PARTICULARES :1

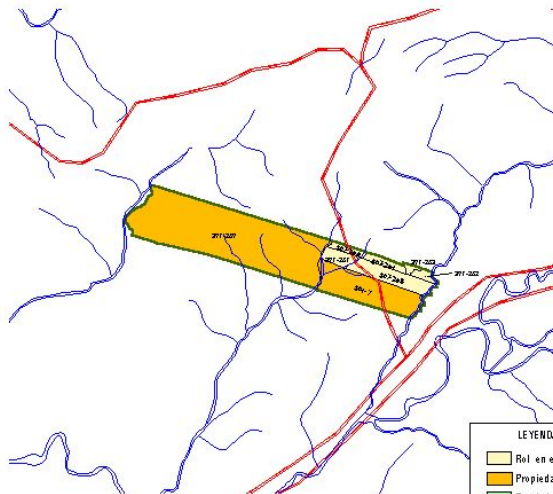
EMPRESAS FORESTALES :-

OBSERVACIONES

El Rol 397-17 corresponde al predio particular Folitico.

Mapa/Ficha 235

PROVINCIA CAUTIN PEDRO HUENTELAF
 TITULO DE MERCED N° 2168
 LUGAR RANCAHUE
 COMUNA LONCOCHE
 PROVINCIA CAUTIN
 IX REGION DE LA ARAUCANIA



Escala 1 : 28.000

LEYENDA	
	Rol en el T.M
	Propiedad Particular
	Propiedad Forestal
	Propiedad Fiscal
	Sin Información
	Rol Propiedad
	Título de Merced
	Hidrografía
	Red Vial

ANTECEDENTES DEL TÍTULO

AÑO DE RADICACIÓN	:1911
SUPERFICIE ORIGINAL (Hás.)	:100
LEY DE DIVISIÓN DE LA COMUNIDAD	:17.729
HIJUELAS RESULTANTES DE LA DIVISIÓN	:8,0
SUPERFICIE EN MOSAICO PREDIAL (Hás.)	:301,2

TIERRAS PERDIDAS DEL TÍTULO DE MERCED

SUPERFICIE PERDIDA (Hás.)	:191,5
PORCENTAJE DEL T.M.	:63,6%

ACTUALES OCUPANTES DE LAS TIERRAS PERDIDAS DEL TÍTULO DE MERCED

N° PARTICULARES :2

EMPRESAS FORESTALES :1

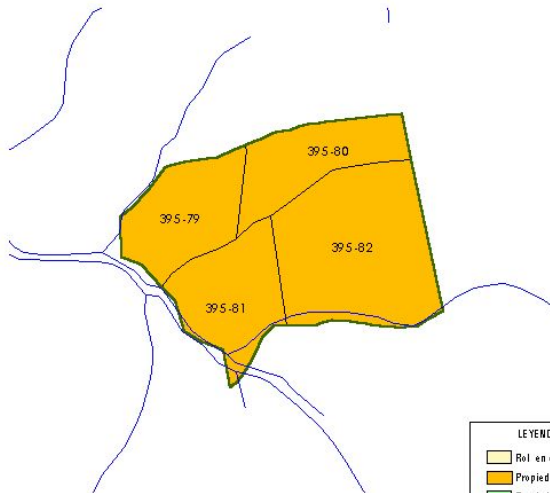
OBSERVACIONES

En los terrenos perdidos del TM se formó el fundo Santa Elena, Lote 2.

Mapa/Ficha 236

COMISIÓN VERDAD HISTÓRICA Y NUEVO TRATO

COMUNIDAD MAPUCHE ANTONIO MARIA PARRA
 TITULO DE MERCED N° 2284
 LUGAR COLLICO
 COMUNA LONCOCHE
 PROVINCIA CAUTIN
 IX REGION DE LA ARAUCANIA



Escala 1 : 8.000

LEYENDA	
	Rol en el T.M
	Propiedad Particular
	Propiedad Forestal
	Propiedad Fiscal
	Sin Información
	Rol Propiedad
	Título de Merced
	Hidrografía
	Red Vial

ANTECEDENTES DEL TÍTULO

AÑO DE RADICACIÓN	:1912
SUPERFICIE ORIGINAL (Há.)	:57
LEY DE DIVISIÓN DE LA COMUNIDAD	:17.729
HIJUELAS RESULTANTES DE LA DIVISIÓN	:4,0
SUPERFICIE EN MOSAICO PREDIAL (Há.)	:58,3

TIERRAS PERDIDAS DEL TÍTULO DE MERCED

SUPERFICIE PERDIDA (Há.)	:58,3
PORCENTAJE DEL T.M.	:100,0%

ACTUALES OCUPANTES DE LAS TIERRAS PERDIDAS DEL TÍTULO DE MERCED

N° PARTICULARES :4

EMPRESAS FORESTALES :-

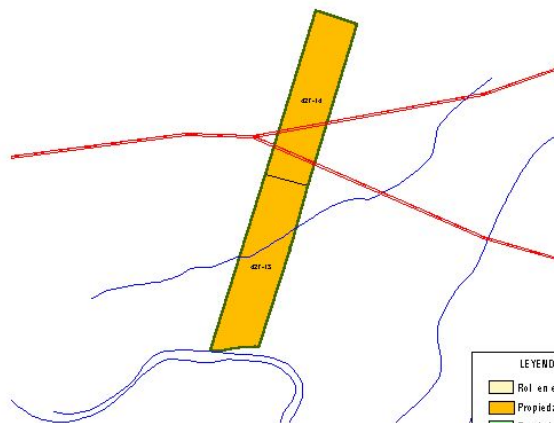
OBSERVACIONES

Los roles identificados como particulares se presumen mapuche a sus titulares, aunque sus apellidos son españoles.

Mapa/Ficha 237

COMISIÓN VERDAD HISTÓRICA Y NUEVO TRATO

COMUNIDAD MAPUCHE HORTENCIA
 TITULO DE MERCED N° 2299
 LUGAR PUILINGUE
 COMUNA LONCOCHE
 PROVINCIA CAUTIN
 IX REGION DE LA ARAUCANIA



Escala 1 : 8.000

LEYENDA	
	Rol en el T.M
	Propiedad Particular
	Propiedad Forestal
	Propiedad Fiscal
	Sin Información
	Rol Propiedad
	Título de Merced
	Hidrografía
	Red Vial

ANTECEDENTES DEL TÍTULO

AÑO DE RADICACIÓN	:1912
SUPERFICIE ORIGINAL (Há.)	:13
LEY DE DIVISIÓN DE LA COMUNIDAD	:4.111
HIJUELAS RESULTANTES DE LA DIVISIÓN	:1,0
SUPERFICIE EN MOSAICO PREDIAL (Há.)	:17,9

TIERRAS PERDIDAS DEL TÍTULO DE MERCED

SUPERFICIE PERDIDA (Há.)	:17,9
PORCENTAJE DEL T.M.	:100,0%

ACTUALES OCUPANTES DE LAS TIERRAS PERDIDAS DEL TÍTULO DE MERCED

N° PARTICULARES :2

EMPRESAS FORESTALES :-

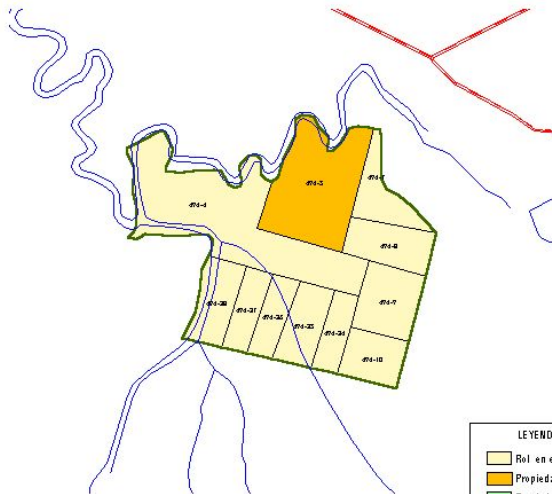
OBSERVACIONES

Se presumen mapuche a los dos particulares que se encuentran al interior del T.M., a pesar de los dos apellidos españoles.

Mapa/Ficha 238

COMISIÓN VERDAD HISTÓRICA Y NUEVO TRATO

COMUNIDAD MAPUCHE JOSE DOMINGO OJEDA
 TITULO DE MERCED N° 2326
 LUGAR COIHUECO
 COMUNA LONCOCHE
 PROVINCIA CAUTIN
 IX REGION DE LA ARAUCANIA



Escala 1 : 10.000

LEYENDA	
	Rol en el T.M.
	Propiedad Particular
	Propiedad Forestal
	Propiedad Fiscal
	Sin Información
	Rol Propiedad Título de Merced
	Hidrografía
	Red Vial

ANTECEDENTES DEL TÍTULO

AÑO DE RADICACIÓN	:1912
SUPERFICIE ORIGINAL (Hás.)	:72
LEY DE DIVISIÓN DE LA COMUNIDAD	:4.111
HIJUELAS RESULTANTES DE LA DIVISIÓN	:7,0
SUPERFICIE EN MOSAICO PREDIAL (Hás.)	:88,5

TIERRAS PERDIDAS DEL TÍTULO DE MERCED

SUPERFICIE PERDIDA (Hás.)	:16,4
PORCENTAJE DEL T.M.	:18,5%

ACTUALES OCUPANTES DE LAS TIERRAS PERDIDAS DEL TÍTULO DE MERCED

N° PARTICULARES :1

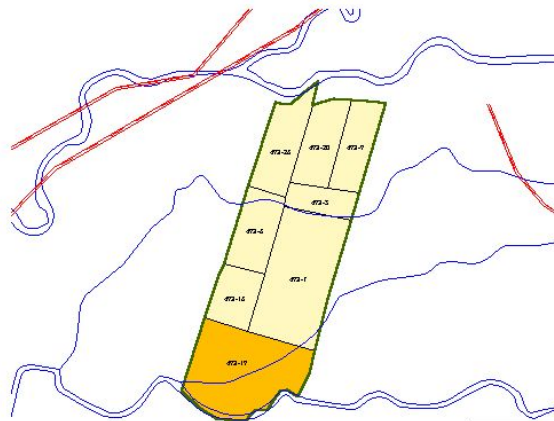
EMPRESAS FORESTALES :-

OBSERVACIONES

Mapa/Ficha 239

COMISIÓN VERDAD HISTÓRICA Y NUEVO TRATO

COMUNIDAD MAPUCHE IGNACIA NAMCURA
 TITULO DE MERCED N° 2329
 LUGAR TRAFUN
 COMUNA LONCOCHE
 PROVINCIA CAUTIN
 IX REGION DE LA ARAUCANIA



Escala 1 : 12.000

LEYENDA	
	Rol en el T.M
	Propiedad Particular
	Propiedad Forestal
	Propiedad Fiscal
	Sin Información
	Rol Propiedad
	Título de Merced
	Hidrografía
	Red Vial

ANTECEDENTES DEL TÍTULO

AÑO DE RADICACIÓN	:1912
SUPERFICIE ORIGINAL (Há.)	:78
LEY DE DIVISIÓN DE LA COMUNIDAD	:4.111
HIJUELAS RESULTANTES DE LA DMSIÓN	:7,0
SUPERFICIE EN MOSAICO PREDIAL (Há.)	:89,3

TIERRAS PERDIDAS DEL TÍTULO DE MERCED

SUPERFICIE PERDIDA (Há.)	:22,0
PORCENTAJE DEL T.M.	:24,6%

ACTUALES OCUPANTES DE LAS TIERRAS PERDIDAS DEL TÍTULO DE MERCED

N° PARTICULARES :1

EMPRESAS FORESTALES :-

OBSERVACIONES

El Rol 493-19 corresponde al Predio Trafún, asociado a otras explotaciones agrícolas fuera del TM.

Mapa/Ficha 240

COMISIÓN VERDAD HISTÓRICA Y NUEVO TRATO