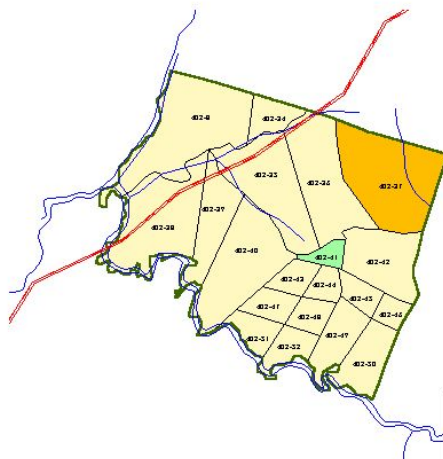


COMUNIDAD MAPUCHE NEICUAN CURIN
 TITULO DE MERCED Nº 2793
 LUGAR PIDENCO
 COMUNA LONCOCHE
 PROVINCIA CAUTIN
 IX REGION DE LA ARAUCANIA



Escala 1 : 10.000

LEYENDA	
	Rol en el T.M.
	Propiedad Particular
	Propiedad Forestal
	Propiedad Fiscal
	Sin Información
	Rol Propiedad
	Título de Merced
	Hidrografía
	Red Vial

ANTECEDENTES DEL TÍTULO

AÑO DE RADICACIÓN	:1917
SUPERFICIE ORIGINAL (Hás.)	:211
LEY DE DIVISIÓN DE LA COMUNIDAD	:17.7.29
HIJUELAS RESULTANTES DE LA DMSIÓN	:20,0
SUPERFICIE EN MOSAICO PREDIAL (Hás.)	:203,8

TIERRAS PERDIDAS DEL TÍTULO DE MERCED

SUPERFICIE PERDIDA (Hás.)	:26,2
PORCENTAJE DEL T.M.	:12,8%

ACTUALES OCUPANTES DE LAS TIERRAS PERDIDAS DEL TÍTULO DE MERCED

N° PARTICULARES :1

EMPRESAS FORESTALES :1

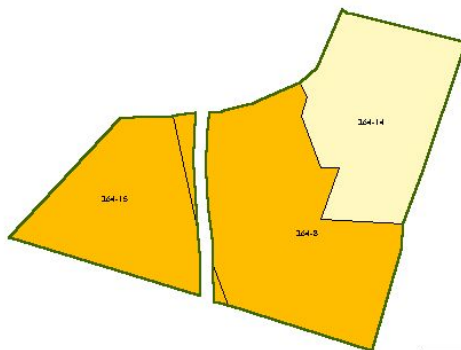
OBSERVACIONES

El Rol 402-37 corresponde a la empresa CNT Negocios S.A. Y el Rol 402-41 es propiedad de Forestal Mininco S.A.

Mapa/Ficha 261

COMISIÓN VERDAD HISTÓRICA Y NUEVO TRATO

COMUNIDAD MAPUCHE FLORENTINO MERA MANQUENAHUEL
 TITULO DE MERCED N° 2814
 LUGAR COLIMALLIN-QUILONCO
 COMUNA LONCOCHE
 PROVINCIA CAUTIN
 IX REGION DE LA ARAUCANIA



Escala 1 : 6.000

LEYENDA	
	Rol en el T.M
	Propiedad Particular
	Propiedad Forestal
	Propiedad Fiscal
	Sin Información
	Rol Propiedad Titulo de Merced
	Hidrografía
	Red Vial

ANTECEDENTES DEL TÍTULO

AÑO DE RADICACIÓN	:1918
SUPERFICIE ORIGINAL (Hés.)	:44,3
LEY DE DIVISIÓN DE LA COMUNIDAD	:4,169
HIJUELAS RESULTANTES DE LA DMSIÓN	:1,0
SUPERFICIE EN MOSAICO PREDIAL (Hés.)	:41,6

TIERRAS PERDIDAS DEL TÍTULO DE MERCED

SUPERFICIE PERDIDA (Hés.)	:28,2
PORCENTAJE DEL T.M.	:67,9%

ACTUALES OCUPANTES DE LAS TIERRAS PERDIDAS DEL TÍTULO DE MERCED

N° PARTICULARES :2

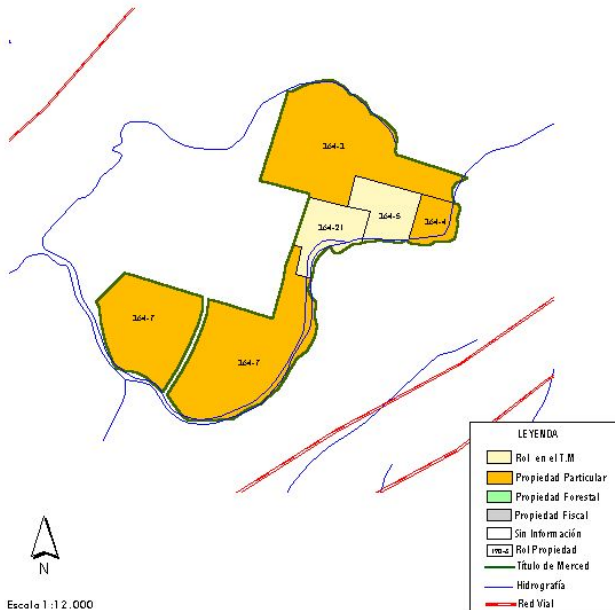
EMPRESAS FORESTALES :-

OBSERVACIONES

Mapa/Ficha 262

COMISIÓN VERDAD HISTÓRICA Y NUEVO TRATO

COMUNIDAD MAPUCHE LAUREANO MANQUENAHUEL
 TITULO DE MERCED N° 2816
 LUGAR QUILONCO
 COMUNA LONCOCHE
 PROVINCIA CAUTIN
 IX REGION DE LA ARAUCANIA



Escala 1 : 12.000

ANTECEDENTES DEL TÍTULO

AÑO DE RADICACIÓN	:1918
SUPERFICIE ORIGINAL (Hás.)	:144,2
LEY DE DIVISIÓN DE LA COMUNIDAD	:4.111
HIJUELAS RESULTANTES DE LA DMSIÓN	:2,0
SUPERFICIE EN MOSAICO PREDIAL (Hás.)	:140,4

TIERRAS PERDIDAS DEL TÍTULO DE MERCED

SUPERFICIE PERDIDA (Hás.)	:118,7
PORCENTAJE DEL T.M.	:84,5%

ACTUALES OCUPANTES DE LAS TIERRAS PERDIDAS DEL TÍTULO DE MERCED

N° PARTICULARES :4

EMPRESAS FORESTALES :0

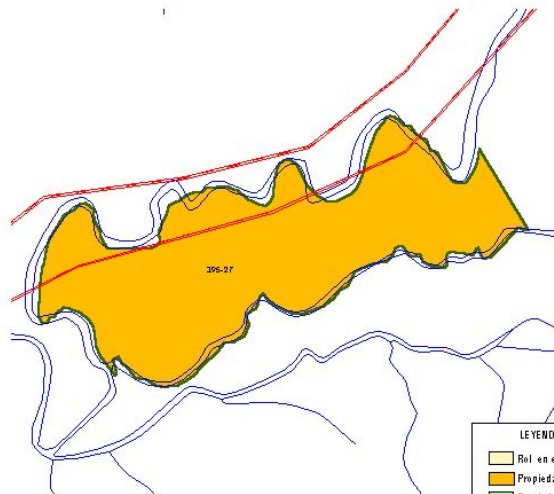
OBSERVACIONES

Los roles 364-3, 364-4 y 364-7 pertenecen a la Agrícola Milic Barros Ltda, que forman el predio Los Duraznos.

Mapa/Ficha 263

COMISIÓN VERDAD HISTÓRICA Y NUEVO TRATO

COMUNIDAD MAPUCHE HILARIO CHEUQUEPAN
 TITULO DE MERCED N° 2819
 LUGAR NECULHUAL
 COMUNA LONCOCHE
 PROVINCIA CAUTIN
 IX REGION DE LA ARAUCANIA



Escala 1 : 11.000



ANTECEDENTES DEL TÍTULO

AÑO DE RADICACIÓN	:1918
SUPERFICIE ORIGINAL (Há.)	:117
LEY DE DIVISIÓN DE LA COMUNIDAD	:4.111
HIJUELAS RESULTANTES DE LA DMSIÓN	:1,0
SUPERFICIE EN MOSAICO PREDIAL (Há.)	:153,7

TIERRAS PERDIDAS DEL TÍTULO DE MERCED

SUPERFICIE PERDIDA (Há.)	:153,7
PORCENTAJE DEL T.M.	:100,0%

ACTUALES OCUPANTES DE LAS TIERRAS PERDIDAS DEL TÍTULO DE MERCED

N° PARTICULARES :1

EMPRESAS FORESTALES :0

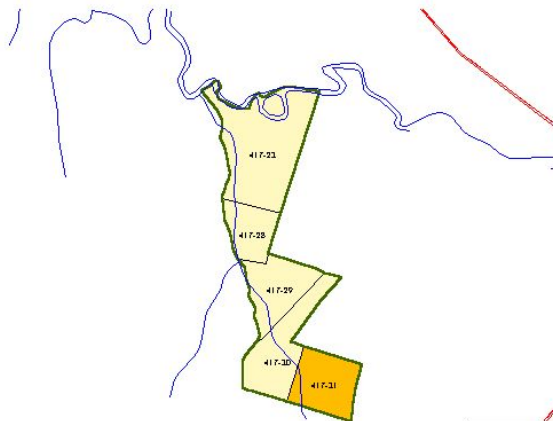
OBSERVACIONES

Todas las tierras del TM se encuentran incorporadas al Fundo Paraíso Perdido, de la Sociedad Agropecuaria Catrimañén.

Mapa/Ficha 264

COMISIÓN VERDAD HISTÓRICA Y NUEVO TRATO

COMUNIDAD MAPUCHE ADRIANO ABURTO
 TITULO DE MERCED N° 2827
 LUGAR CHESQUECHAN
 COMUNA LONCOCHE
 PROVINCIA CAUTIN
 IX REGION DE LA ARAUCANIA



Escala 1 : 14.000



ANTECEDENTES DEL TÍTULO

AÑO DE RADICACIÓN	:1919
SUPERFICIE ORIGINAL (Hés.)	:98
LEY DE DIVISIÓN DE LA COMUNIDAD	:9/1
HIJUELAS RESULTANTES DE LA DIVISIÓN	:9/1
SUPERFICIE EN MOSAICO PREDIAL (Hés.)	:88,7

TIERRAS PERDIDAS DEL TÍTULO DE MERCED

SUPERFICIE PERDIDA (Hés.)	:14,3
PORCENTAJE DEL T.M.	:16,2%

ACTUALES OCUPANTES DE LAS TIERRAS PERDIDAS DEL TÍTULO DE MERCED

N° PARTICULARES :1

EMPRESAS FORESTALES :-

OBSERVACIONES

El Rol identificado como particular se presume mapuche, aunque el titular posea apellidos españoles.

Mapa/Ficha 265

COMISIÓN VERDAD HISTÓRICA Y NUEVO TRATO

COMUNIDAD MAPUCHE FRANCISCO ABURTO
TITULO DE MERCED N° 2831
LUGAR CHESQUECHAN
COMUNA LONCOCHE
PROVINCIA CAUTIN
IX REGION DE LA ARAUCANIA



Escala 1:7.000

LEYENDA	
	Rol en el T.M
	Propiedad Particular
	Propiedad Forestal
	Propiedad Fiscal
	Sin Información
	Rol Propiedad
	Título de Merced
	Hidrografía
	Red Vial

ANTECEDENTES DEL TÍTULO

AÑO DE RADICACIÓN	:1919
SUPERFICIE ORIGINAL (Há.)	:26,9
LEY DE DIVISIÓN DE LA COMUNIDAD	:17.729
HIJUELAS RESULTANTES DE LA DIVISIÓN	:2,0
SUPERFICIE EN MOSAICO PREDIAL (Há.)	:22,5

TIERRAS PERDIDAS DEL TÍTULO DE MERCED

SUPERFICIE PERDIDA (Há.)	:20,7
PORCENTAJE DEL T.M.	:92,2%

ACTUALES OCUPANTES DE LAS TIERRAS PERDIDAS DEL TÍTULO DE MERCED

N° PARTICULARES :1

EMPRESAS FORESTALES :-

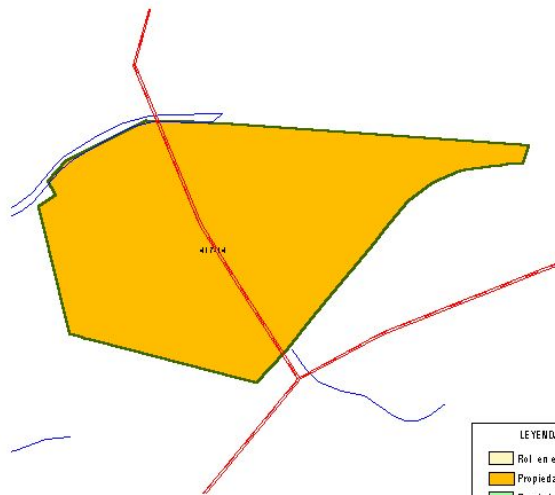
OBSERVACIONES

Las tierras del TM se encuentran incorporadas al predio Santa Magdalena, Rol 417-2.

Mapa/Ficha 266

COMISIÓN VERDAD HISTÓRICA Y NUEVO TRATO

COMUNIDAD MAPUCHE PABLA ABURTO YDA. DE COLIHUEQUE
 TITULO DE MERCED N° 2832
 LUGAR MUQUEN-POTORO
 COMUNA LONCOCHE
 PROVINCIA CAUTIN
 IX REGION DE LA ARAUCANIA



Escala 1:17.000

LEYENDA	
	Rol en el T.M
	Propiedad Particular
	Propiedad Forestal
	Propiedad Fiscal
	Sin Información
	Rol Propiedad
	Título de Merced
	Hidrografia
	Red Vial

ANTECEDENTES DEL TÍTULO

AÑO DE RADICACIÓN	:1919
SUPERFICIE ORIGINAL (Hás.)	:136,3
LEY DE DIVISIÓN DE LA COMUNIDAD	:4.111
HIJUELAS RESULTANTES DE LA DMSIÓN	:4,0
SUPERFICIE EN MOSAICO PREDIAL (Hás.)	:82,8

TIERRAS PERDIDAS DEL TÍTULO DE MERCED

SUPERFICIE PERDIDA (Hás.)	:82,8
PORCENTAJE DEL T.M.	:100,0%

ACTUALES OCUPANTES DE LAS TIERRAS PERDIDAS DEL TÍTULO DE MERCED

N° PARTICULARES :1

EMPRESAS FORESTALES :-

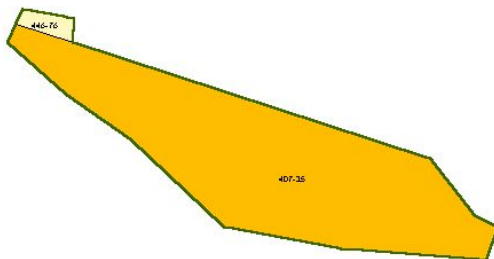
OBSERVACIONES

Las tierras del TM se encuentran incorporadas al fundo Muquén (Rol.417-14).

Mapa/Ficha 267

COMISIÓN VERDAD HISTÓRICA Y NUEVO TRATO

COMUNIDAD MAPUCHE EULIANO MONSALVE Y OTROS
 TITULO DE MERCED N° 2855
 LUGAR NALCAHUE
 COMUNA LONCOCHE
 PROVINCIA CAUTIN
 IX REGION DE LA ARAUCANIA



Escala 1 : 4.000

LEYENDA	
	Rol en el T.M.
	Propiedad Particular
	Propiedad Forestal
	Propiedad Fiscal
	Sin Información
	Rol Propiedad
	Título de Merced
	Hidrografía
	Red Vial

ANTECEDENTES DEL TÍTULO

AÑO DE RADICACIÓN	:1906
SUPERFICIE ORIGINAL (Há.)	:80
LEY DE DIVISIÓN DE LA COMUNIDAD	:4111
HIJUELAS RESULTANTES DE LA DIVISIÓN	:11,0
SUPERFICIE EN MOSAICO PREDIAL (Há.)	:91,6

TIERRAS PERDIDAS DEL TÍTULO DE MERCED

SUPERFICIE PERDIDA (Há.)	:10,6
PORCENTAJE DEL T.M.	:11,6%

ACTUALES OCUPANTES DE LAS TIERRAS PERDIDAS DEL TÍTULO DE MERCED

N° PARTICULARES :1

EMPRESAS FORESTALES :-

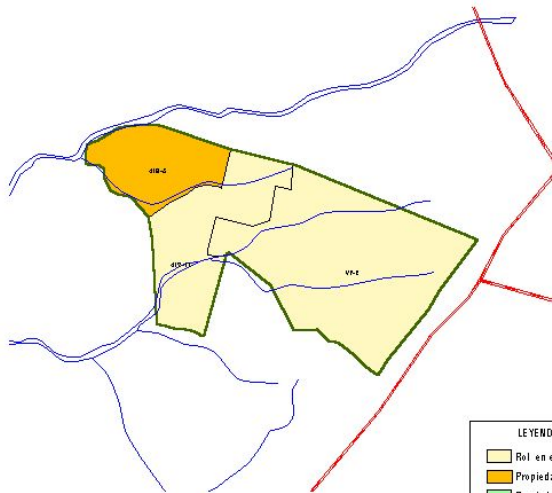
OBSERVACIONES

El Rol 407-25 corresponde al fundo Las Encinas formado con tierras del T.M.

Mapa/Ficha 268

COMISIÓN VERDAD HISTÓRICA Y NUEVO TRATO

COMUNIDAD MAPUCHE ANTONIO CALFUNAO
 TITULO DE MERCED Nº 2865
 LUGAR MUQUEN
 COMUNA LONCOCHE
 PROVINCIA CAUTIN
 IX REGION DE LA ARAUCANIA



Escala 1 : 12.000

LEYENDA	
	Rol en el T.M
	Propiedad Particular
	Propiedad Forestal
	Propiedad Fiscal
	Sin Información
	Rol Propiedad
	Título de Merced
	Hidrografía
	Red Vial

ANTECEDENTES DEL TÍTULO

AÑO DE RADICACIÓN	:1920
SUPERFICIE ORIGINAL (Há.)	:80
LEY DE DIVISIÓN DE LA COMUNIDAD	:4.111
HIJUELAS RESULTANTES DE LA DIVISIÓN	:8,0
SUPERFICIE EN MOSAICO PREDIAL (Há.)	:169,3

TIERRAS PERDIDAS DEL TÍTULO DE MERCED

SUPERFICIE PERDIDA (Há.)	:28,9
PORCENTAJE DEL T.M.	:17,1%

ACTUALES OCUPANTES DE LAS TIERRAS PERDIDAS DEL TÍTULO DE MERCED

Nº PARTICULARES :0

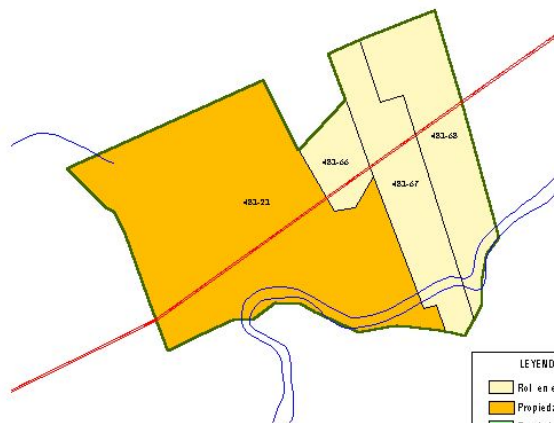
EMPRESAS FORESTALES :1

OBSERVACIONES

Mapa/Ficha 269

COMISIÓN VERDAD HISTÓRICA Y NUEVO TRATO

COMUNIDAD MAPUCHE JOSE ANTONIO ANTIFEO
TITULO DE MERCED Nº 2870
LUGAR LIGLEFUN
COMUNA LONCOCHE
PROVINCIA CAUTIN
IX REGION DE LA ARAUCANIA



Escala 1 : 7.000

LEYENDA	
	Rol en el T.M
	Propiedad Particular
	Propiedad Forestal
	Propiedad Fiscal
	Sin Información
	Rol Propiedad
	Título de Merced
	Hidrografía
	Red Vial

ANTECEDENTES DEL TÍTULO

AÑO DE RADICACIÓN	:1920
SUPERFICIE ORIGINAL (Hés.)	:60
LEY DE DIVISIÓN DE LA COMUNIDAD	:4.111
HIJUELAS RESULTANTES DE LA DMISIÓN	:5,0
SUPERFICIE EN MOSAICO PREDIAL (Hés.)	:73,8

TIERRAS PERDIDAS DEL TÍTULO DE MERCED

SUPERFICIE PERDIDA (Hés.)	:44,7
PORCENTAJE DEL T.M.	:60,6%

ACTUALES OCUPANTES DE LAS TIERRAS PERDIDAS DEL TÍTULO DE MERCED

N° PARTICULARES :1

EMPRESAS FORESTALES :-

OBSERVACIONES

El Rol 483-23 corresponde a un predio de 44,74 hectáreas de una Sociedad Agrícola y Forestal.

Mapa/Ficha 270

COMISIÓN VERDAD HISTÓRICA Y NUEVO TRATO