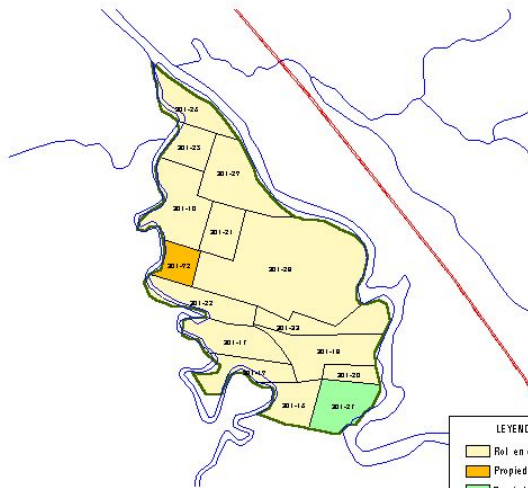


COMUNIDAD MAPUCHE IGNACIO NANCUPAN  
 TITULO DE MERCED N° 2332  
 LUGAR PUTUE  
 COMUNA VILLARRICA  
 PROVINCIA CAUTIN  
 IX REGION DE LA ARAUCANIA



LEYENDA

[Yellow Box]	Rol en el T.M
[Orange Box]	Propiedad Particular
[Green Box]	Propiedad Forestal
[Grey Box]	Propiedad Fiscal
[White Box]	Sin Información
[Light Blue Box]	Rol Propiedad
[Blue Line]	Título de Merced
[Blue Line]	Hidrografía
[Red Line]	Red Vial

N  
 Escala 1:17.000

### ANTECEDENTES DEL TÍTULO

AÑO DE RADICACIÓN	:1912
SUPERFICIE ORIGINAL (Hás.)	:116
LEY DE DIVISIÓN DE LA COMUNIDAD	:4.111
HIJUELAS RESULTANTES DE LA DMISIÓN	:6,0
SUPERFICIE EN MOSAICO PREDIAL (Hás.)	:195,7

### TIERRAS PERDIDAS DEL TÍTULO DE MERCED

SUPERFICIE PERDIDA (Hás.)	:16,8
PORCENTAJE DEL T.M.	:8,6%

### ACTUALES OCUPANTES DE LAS TIERRAS PERDIDAS DEL TÍTULO DE MERCED

N° PARTICULARES :1

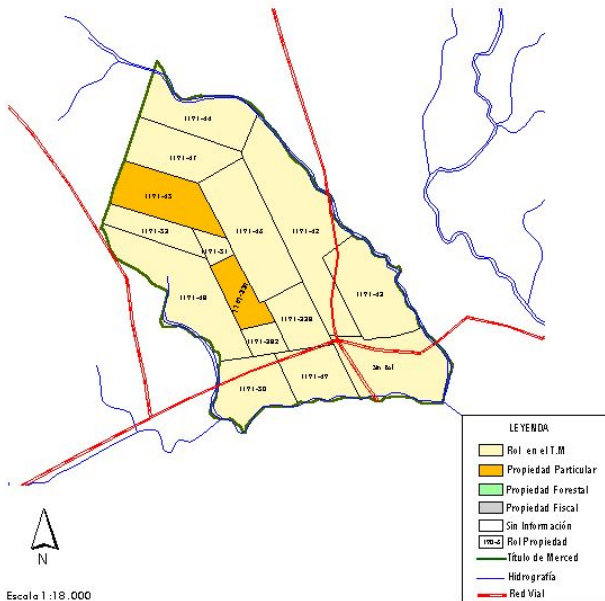
BAIPRESAS FORESTALES :1

### OBSERVACIONES

El Rol 301-02 forman el predio Los Castaños perteneciente a la Constructora e Inmobiliaria Río Claro.  
 El Rol 301-27 pertenecen a Forestal Mininco S.A.

Mapa/Ficha 401

COMUNIDAD MAPUCHE ANTONIO CANIULAF  
 TITULO DE MERCED N° 2367  
 LUGAR TRAPEL  
 COMUNA VILLARRICA  
 PROVINCIA CAUTIN  
 IX REGION DE LA ARAUCANIA



Escala 1:18.000

### ANTECEDENTES DEL TÍTULO

AÑO DE RADICACIÓN	:1912
SUPERFICIE ORIGINAL (Hás.)	:406,3
LEY DE DIVISIÓN DE LA COMUNIDAD	:4.111
HIJUELAS RESULTANTES DE LA DMISIÓN	:13,0
SUPERFICIE EN MOSAICO PREDIAL (Hás.)	:314,0

### TIERRAS PERDIDAS DEL TÍTULO DE MERCED

SUPERFICIE PERDIDA (Hás.)	:31,5
PORCENTAJE DEL T.M.	:10,0%

### ACTUALES OCUPANTES DE LAS TIERRAS PERDIDAS DEL TÍTULO DE MERCED

N° PARTICULARES :2

BA PRESA FORESTALES :-

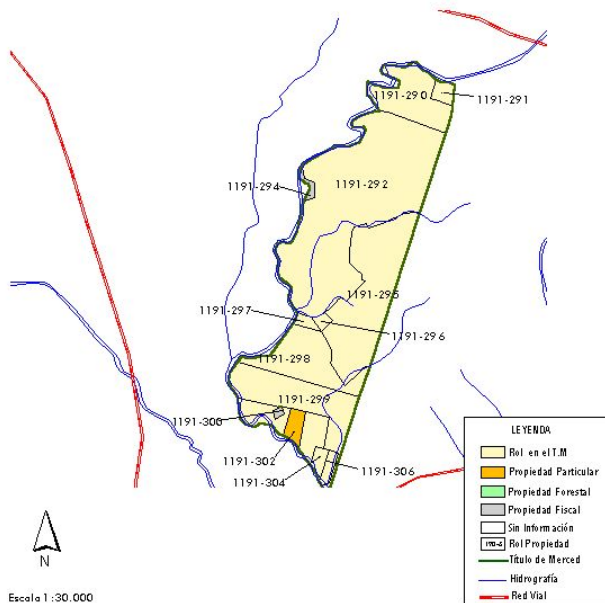
### OBSERVACIONES

El predio Trapel (Rol 1191-334) pertenece a la Inmobiliaria D y DA Ltda.

Mapa/Ficha 402

COMISIÓN VERDAD HISTÓRICA Y NUEVO TRATO

COMUNIDAD MAPUCHE FAUSTINO CAURAPAN  
 TITULO DE MERCED N° 2371  
 LUGAR LICAN  
 COMUNA VILLARRICA  
 PROVINCIA CAUTIN  
 IX REGION DE LA ARAUCANIA



### ANTECEDENTES DEL TÍTULO

AÑO DE RADICACIÓN	:1912
SUPERFICIE ORIGINAL (Hás.)	:226
LEY DE DIVISIÓN DE LA COMUNIDAD	:17.729
HUUELAS RESULTANTES DE LA DMISIÓN	:17,0
SUPERFICIE EN MOSAICO PREDIAL ( Hás.)	:203,9

### TIERRAS PERDIDAS DEL TÍTULO DE MERCED

SUPERFICIE PERDIDA (Hás.)	:3,9
PORCENTAJE DEL T.M.	:1,5%

### ACTUALES OCUPANTES DE LAS TIERRAS PERDIDAS DEL TÍTULO DE MERCED

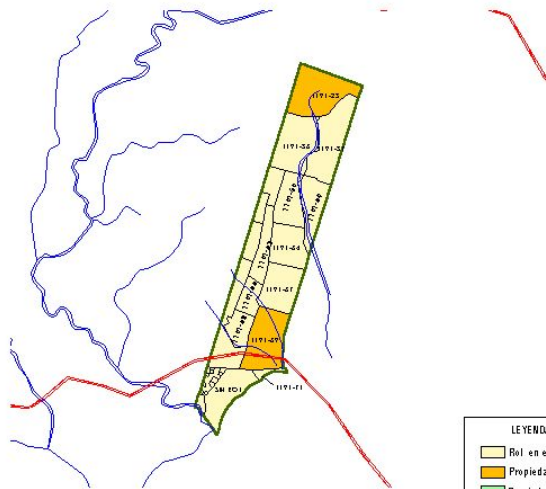
N° PARTICULARES :1

BA PRESAS FORESTALES :-

### OBSERVACIONES

Mapa/Ficha 403

COMUNIDAD MAPUCHE FELIPE MANQUEL  
 TITULO DE MERCED Nº 2372  
 LUGAR LICAN  
 COMUNA VILLARRICA  
 PROVINCIA CAUTIN  
 IX REGION DE LA ARAUCANIA



Escala 1:22.000

LEYENDA	
	Rol en el T.M.
	Propiedad Particular
	Propiedad Forestal
	Propiedad Fiscal
	Sin Información
	Rol Propiedad
	Título de Merced
	Hidrografía
	Red Vial

### ANTECEDENTES DEL TÍTULO

AÑO DE RADICACIÓN	:1912
SUPERFICIE ORIGINAL (Hás.)	:203,1
LEY DE DIVISIÓN DE LA COMUNIDAD	:17.729
HIJUELAS RESULTANTES DE LA DMISIÓN	:29,0
SUPERFICIE EN MOSAICO PREDIAL (Hás.)	:153,0

### TIERRAS PERDIDAS DEL TÍTULO DE MERCED

SUPERFICIE PERDIDA (Hás.)	:31,0
PORCENTAJE DEL T.M.	:20,3%

### ACTUALES OCUPANTES DE LAS TIERRAS PERDIDAS DEL TÍTULO DE MERCED

Nº PARTICULARES :2

BAIPRESAS FORESTALES :-

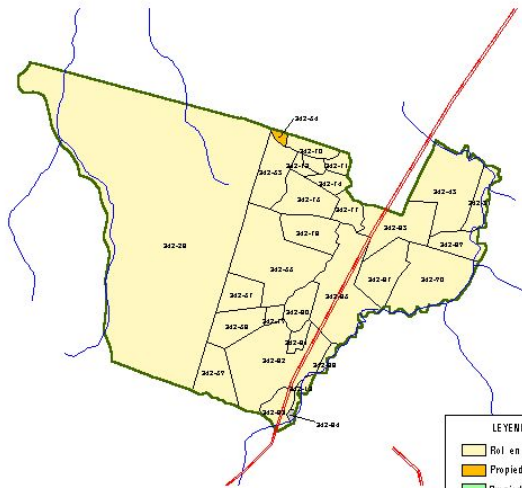
### OBSERVACIONES

El Rol 1191-25 es presumiblemente mapuche, a pesar de los dos apellidos españoles. El Rol 1191-69 es propiedad de la Inmobiliaria Algeciras Ltda.

Mapa/Ficha 404

COMISIÓN VERDAD HISTÓRICA Y NUEVO TRATO

COMUNIDAD MAPUCHE JOSE MANUEL TROPAN  
 TITULO DE MERCED Nº 2378  
 LUGAR ANILCO  
 COMUNA VILLARRICA  
 PROVINCIA CAUTIN  
 IX REGION DE LA ARAUCANIA



Escala 1:21.000

LEYENDA

	Rel. en el T.M
	Propiedad Particular
	Propiedad Forestal
	Propiedad Fiscal
	Sin Información
	Rel Propiedad
	Título de Merced
	Hidrografía
	Red Vial

**ANTECEDENTES DEL TÍTULO**

AÑO DE RADICACIÓN	:1912
SUPERFICIE ORIGINAL (Hés.)	:573,7
LEY DE DIVISIÓN DE LA COMUNIDAD	:4.111
HIJUELAS RESULTANTES DE LA DIVISIÓN	:10,0
SUPERFICIE EN MOSAICO PREDIAL (Hés.)	:586,8

TIERRAS PERDIDAS DEL TÍTULO DE MERCED

SUPERFICIE PERDIDA (Hés.)	:1,7
PORCENTAJE DEL T.M.	:0,3%

ACTUALES OCUPANTES DE LAS TIERRAS PERDIDAS DEL TÍTULO DE MERCED

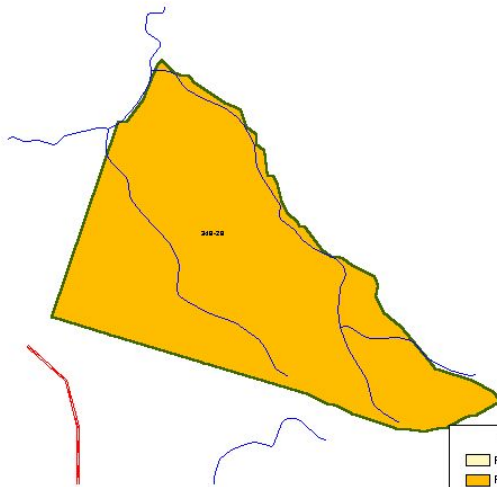
Nº PARTICULARES :1

BA PRESA FORESTALES :1

OBSERVACIONES

Mapa/Ficha 405

COMUNIDAD MAPUCHE JOSE ANTINAO  
TITULO DE MERCED Nº 2379  
LUGAR QUETROCO  
COMUNA VILLARRICA  
PROVINCIA CAUTIN  
IX REGION DE LA ARAUCANIA



N  
Escala 1:14.000

LEYENDA

	Rol en el T.M
	Propiedad Particular
	Propiedad Forestal
	Propiedad Fiscal
	Sin Información
	Rol Propiedad
	Título de Merced
	Hidrografía
	Red Vial

### ANTECEDENTES DEL TÍTULO

AÑO DE RADICACIÓN	:1912
SUPERFICIE ORIGINAL (Hás.)	:298,7
LEY DE DIVISIÓN DE LA COMUNIDAD	:17.729
HIJUELAS RESULTANTES DE LA DMSIÓN	:23,0
SUPERFICIE EN MOSAICO PREDIAL (Hás.)	:205,5

### TIERRAS PERDIDAS DEL TÍTULO DE MERCED

SUPERFICIE PERDIDA (Hás.)	:205,5
PORCENTAJE DEL T.M.	:100,0%

### ACTUALES OCUPANTES DE LAS TIERRAS PERDIDAS DEL TÍTULO DE MERCED

Nº PARTICULARES :1

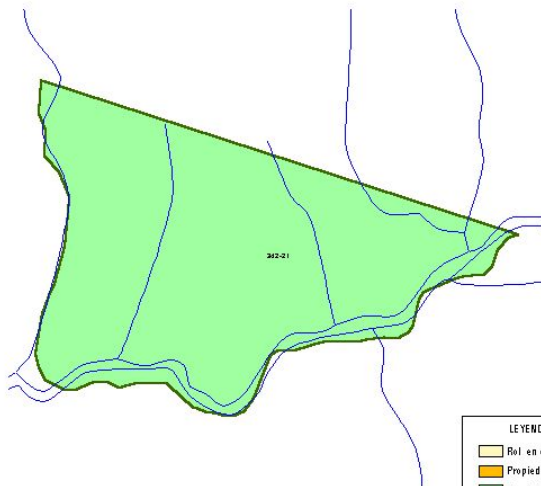
BA PRESAS FORESTALES :-

### OBSERVACIONES

El Rol 348-28, se encuentra incorporado al predio Quetroco

Mapa/Ficha 406

COMUNIDAD MAPUCHE AMBROSIO CALFIPAN  
TITULO DE MERCED N° 2532  
LUGAR LLIMILHUE  
COMUNA VILLARRICA  
PROVINCIA CAUTIN  
IX REGION DE LA ARAUCANIA



Escala 1:7.000

LEYENDA	
	Rel. en el T.M
	Propiedad Particular
	Propiedad Forestal
	Propiedad Fiscal
	Sin Información
	Rel Propiedad
	Título de Merced
	Hidrografía
	Red Vial

### ANTECEDENTES DEL TÍTULO

AÑO DE RADICACIÓN	:1913
SUPERFICIE ORIGINAL (Hás.)	:47
LEY DE DIVISIÓN DE LA COMUNIDAD	:4.111
HIJUELAS RESULTANTES DE LA DMISIÓN	:1,0
SUPERFICIE EN MOSAICO PREDIAL (Hás.)	:65,7

### TIERRAS PERDIDAS DEL TÍTULO DE MERCED

SUPERFICIE PERDIDA (Hás.)	:65,7
PORCENTAJE DEL T.M.	:100,0%

### ACTUALES OCUPANTES DE LAS TIERRAS PERDIDAS DEL TÍTULO DE MERCED

N° PARTICULARES :0

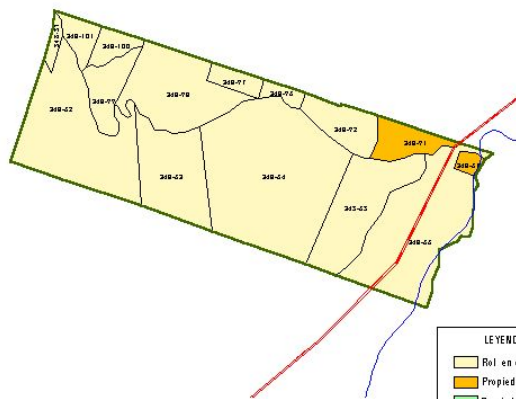
BASPRESAS FORESTALES :1

### OBSERVACIONES

El Rol 342-21 pertenece a Forestal El Carmen S.A.

Mapa/Ficha 407

COMUNIDAD MAPUCHE JUAN CANO  
 TITULO DE MERCED Nº 2535  
 LUGAR DOLLINCO  
 COMUNA VILLARRICA  
 PROVINCIA CAUTIN  
 IX REGION DE LA ARAUCANIA



Escala 1 : 9.000

### ANTECEDENTES DEL TÍTULO

AÑO DE RADICACIÓN	:1913
SUPERFICIE ORIGINAL (Hás.)	:60
LEY DE DIVISIÓN DE LA COMUNIDAD	:17.729
HIJUELAS RESULTANTES DE LA DMISIÓN	:7,0
SUPERFICIE EN MOSAICO PREDIAL (Hás.)	:90,7

### TIERRAS PERDIDAS DEL TÍTULO DE MERCED

SUPERFICIE PERDIDA (Hás.)	:3,3
PORCENTAJE DEL T.M.	:3,7%

### ACTUALES OCUPANTES DE LAS TIERRAS PERDIDAS DEL TÍTULO DE MERCED

Nº PARTICULARES :2

BA P RESA FORESTALES :1-

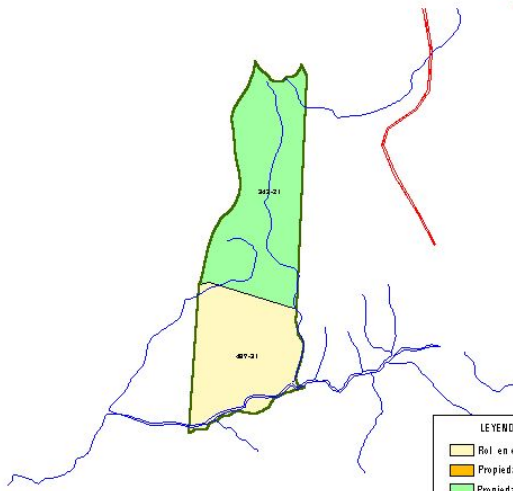
OBSERVACIONES

Mapa/Ficha 408

COMISIÓN VERDAD HISTÓRICA Y NUEVO TRATO



COMUNIDAD MAPUCHE JOAQUIN MELIPAN  
 TITULO DE MERCED Nº 2577  
 LUGAR RUCAQUICHE  
 COMUNA VILLARRICA  
 PROVINCIA CAUTIN  
 IX REGION DE LA ARAUCANIA



Escala 1:32.000

LEYENDA	
	Rol en el T.M
	Propiedad Particular
	Propiedad Forestal
	Propiedad Fiscal
	Sin Información
	Rol Propiedad
	Título de Merced
	Hidrografía
	Red Vial

### ANTECEDENTES DEL TÍTULO

AÑO DE RADICACIÓN	:S/1
SUPERFICIE ORIGINAL (Hás.)	:440
LEY DE DIVISIÓN DE LA COMUNIDAD	:S/1
HIJUELAS RESULTANTES DE LA DMISIÓN	:S/1
SUPERFICIE EN MOOSAICO PREDIAL ( Hás.)	:428,3

### TIERRAS PERDIDAS DEL TÍTULO DE MERCED

SUPERFICIE PERDIDA (Hás.)	:247,1
PORCENTAJE DEL T.M.	:57,7%

### ACTUALES OCUPANTES DE LAS TIERRAS PERDIDAS DEL TÍTULO DE MERCED

Nº PARTICULARES :1

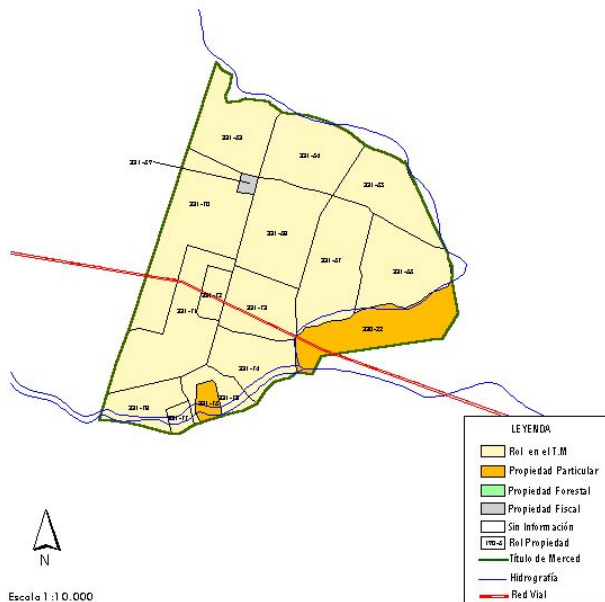
BA PRESAS FORESTALES :-

### OBSERVACIONES

Parte de las tierras del T.M. se encuentran incorporadas al predio Hualapulli (Rol 342-21) de la Forestal El Carmen Ltda.

Mapa/Ficha 409

COMUNIDAD MAPUCHE PEDRO CALFULAF  
 TITULO DE MERCED N° 2579  
 LUGAR HUECHUPUDU  
 COMUNA VILLARRICA  
 PROVINCIA CAUTIN  
 IX REGION DE LA ARAUCANIA



### ANTECEDENTES DEL TÍTULO

AÑO DE RADICACIÓN	:1914
SUPERFICIE ORIGINAL (Hés.)	:105,3
LEY DE DIVISIÓN DE LA COMUNIDAD	:17.729
HUUELAS RESULTANTES DE LA DMISIÓN	:16,0
SUPERFICIE EN MO SAICO PREDIAL ( Hés.)	:121,2

### TIERRAS PERDIDAS DEL TÍTULO DE MERCED

SUPERFICIE PERDIDA (Hés.)	:12,6
PORCENTAJE DEL T.M.	:10,4%

### ACTUALES OCUPANTES DE LAS TIERRAS PERDIDAS DEL TÍTULO DE MERCED

N° PARTICULARES :2

BA P RESA FORESTALES :1-

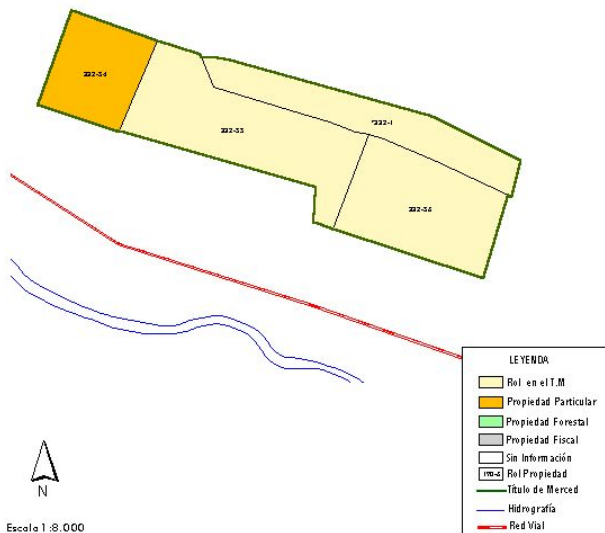
### OBSERVACIONES

El Rol.330-2.2 de 150 hectóreas del T.M. se encuentran incorporadas al predio Los Matiposos de Relón.

Mapa/Ficha 410

COMISIÓN VERDAD HISTÓRICA Y NUEVO TRATO

COMUNIDAD MAPUCHE RAFAEL GROSTEGUI LONCOMILLA  
 TITULO DE MERCED N° 2723  
 LUGAR LESJO  
 COMUNA VILLARRICA  
 PROVINCIA CAUTIN  
 IX REGION DE LA ARAUCANIA



### ANTECEDENTES DEL TÍTULO

AÑO DE RADICACIÓN	:1916
SUPERFICIE ORIGINAL (Hás.)	:43,7
LEY DE DIVISIÓN DE LA COMUNIDAD	:8/1
HIJUELAS RESULTANTES DE LA DMISIÓN	:8/1
SUPERFICIE EN MOSAICO PREDIAL (Hás.)	:57,1

### TIERRAS PERDIDAS DEL TÍTULO DE MERCED

SUPERFICIE PERDIDA (Hás.)	:9,4
PORCENTAJE DEL T.M.	:16,5%

### ACTUALES OCUPANTES DE LAS TIERRAS PERDIDAS DEL TÍTULO DE MERCED

N° PARTICULARES :1

BAIPRESA FORESTALES :-

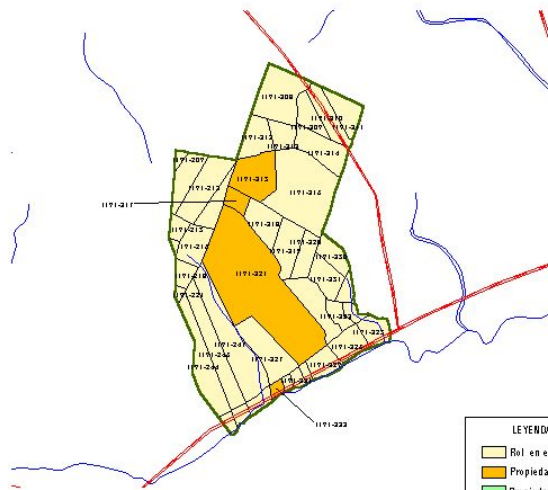
### OBSERVACIONES

Las tierras del T.M. de Rafael Orostegui Loncomilla se encuentran formando parte de la parcela CORA N° 16, del proyecto de parcelación Los Copihues.

Mapa/Ficha 411

COMISIÓN VERDAD HISTÓRICA Y NUEVO TRATO

COMUNIDAD MAPUCHE MANUEL CURINAO  
 TITULO DE MERCED N° 2763  
 LUGAR S/I  
 COMUNA VILLARRICA  
 PROVINCIA CAUTIN  
 IX REGION DE LA ARAUCANIA



LEYENDA

	Rol en el T.M
	Propiedad Particular
	Propiedad Forestal
	Propiedad Fiscal
	Sin Información
	Rol/Propiedad
	Título de Merced
	Hidrografía
	Red Vial

Escala 1:19.000

**ANTECEDENTES DEL TÍTULO**

AÑO DE RADICACIÓN	:S/I
SUPERFICIE ORIGINAL (Hás.)	:S/I
LEY DE DIVISIÓN DE LA COMUNIDAD	:S/I
HIJUELAS RESULTANTES DE LA DMISIÓN	:S/I
SUPERFICIE EN MOSAICO PREDIAL ( Hás.)	:247,6

TIERRAS PERDIDAS DEL TÍTULO DE MERCED

SUPERFICIE PERDIDA (Hás.)	:56,7
PORCENTAJE DEL T.M.	:22,9%

ACTUALES OCUPANTES DE LAS TIERRAS PERDIDAS DEL TÍTULO DE MERCED

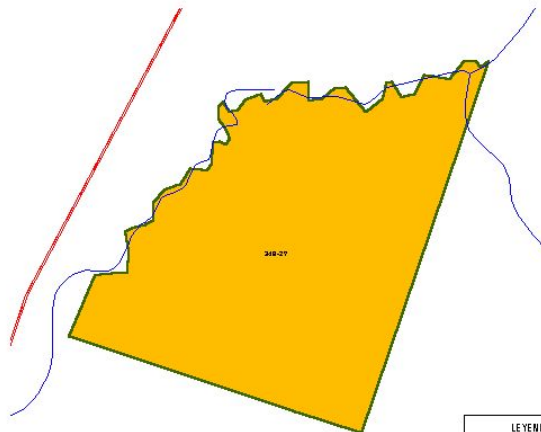
N° PARTICULARES :4

BA P RESA FORESTALES :1-

OBSERVACIONES

Mapa/Ficha 412

COMUNIDAD MAPUCHE MARIA ANTONIA HUILPAN  
TITULO DE MERCED N° 2881  
LUGAR QUETROCO  
COMUNA VILLARRICA  
PROVINCIA CAUTIN  
IX REGION DE LA ARAUCANIA



N  
Escala 1 : 7.000

LEYENDA	
	Rol en el T.M
	Propiedad Particular
	Propiedad Forestal
	Propiedad Fiscal
	Sin Información
	Rol Propiedad
	Título de Merced
	Hidrografía
	Red Vial

### ANTECEDENTES DEL TÍTULO

AÑO DE RADICACIÓN	:1921
SUPERFICIE ORIGINAL (Hás.)	:67
LEY DE DIVISIÓN DE LA COMUNIDAD	:S/I
HIJUELAS RESULTANTES DE LA DMISIÓN	:0,0
SUPERFICIE EN MOSAICO PREDIAL (Hás.)	:67,4

### TIERRAS PERDIDAS DEL TÍTULO DE MERCED

SUPERFICIE PERDIDA (Hás.)	:67,4
PORCENTAJE DEL T.M.	:100,0%

### ACTUALES OCUPANTES DE LAS TIERRAS PERDIDAS DEL TÍTULO DE MERCED

N° PARTICULARES	:1
-----------------	----

BA PRESAS FORESTALES	:-
----------------------	----

### OBSERVACIONES

Por fallo judicial del Juzgado de Indios de Villarrico, este T.M. fue revocado y entregado al demandante particular, el que reclamó poseer una inscripción previa a la entrega del T.M.

Los terrenos del T.M. se encuentran incorporados al fundo Quetroco Rol 348-29, de la Agrícola y Ganadera Chauva Ltda.

Mapa/Ficha 413

COMISIÓN VERDAD HISTÓRICA Y NUEVO TRATO